










-  **B11 – Av. Marquês d'Ávila e Bolama**
N.º docas 8
-  **B12 – Parque da Goldra**
N.º docas 12
- B13 – Rotunda do Rato / Pólo I (U.B.I.)**
N.º docas 8
- B14 – Escolas Secundárias / Frei Heitor Pinto - Campos Melo**
N.º docas 8
- B15 – Estação Caminhos de Ferro**
N.º docas 8
- B16 – Central de Camionagem**
N.º docas 12
- B17 – Santo António / Pólo II (U.B.I.)**
N.º docas 8
- B18 – Alameda Europa**
N.º docas 4
- B19 – Av Infante D. Henrique**
N.º docas 4
- B20 – Faculdade Ciências da Saúde / Pólo III (U.B.I.)**
N.º docas 8
- B21 – Complexo Desportivo da Covilhã**
N.º docas 8

- B1 – Pólo IV (U.B.I.)**
N.º docas 12
- B2 – Bairro dos Penedos Altos**
N.º docas 8
-  **B3 – Ponte Pedonal**
N.º docas 8
-  **B4 – Jardim Público**
N.º docas 8
- B5 – Centro Histórico - Zona do Calvário**
N.º docas 8
- B6 – Centro Histórico - Largo da rua 1º de Dezembro**
N.º docas 4
- B7 – Praça do Município**
N.º docas 12
-  **B8 – Largo S. João de Malta**
N.º docas 8
-  **B9 – Bairro do Rodrigo**
N.º docas 8
-  **B10 – Mercado Municipal**
N.º docas 8